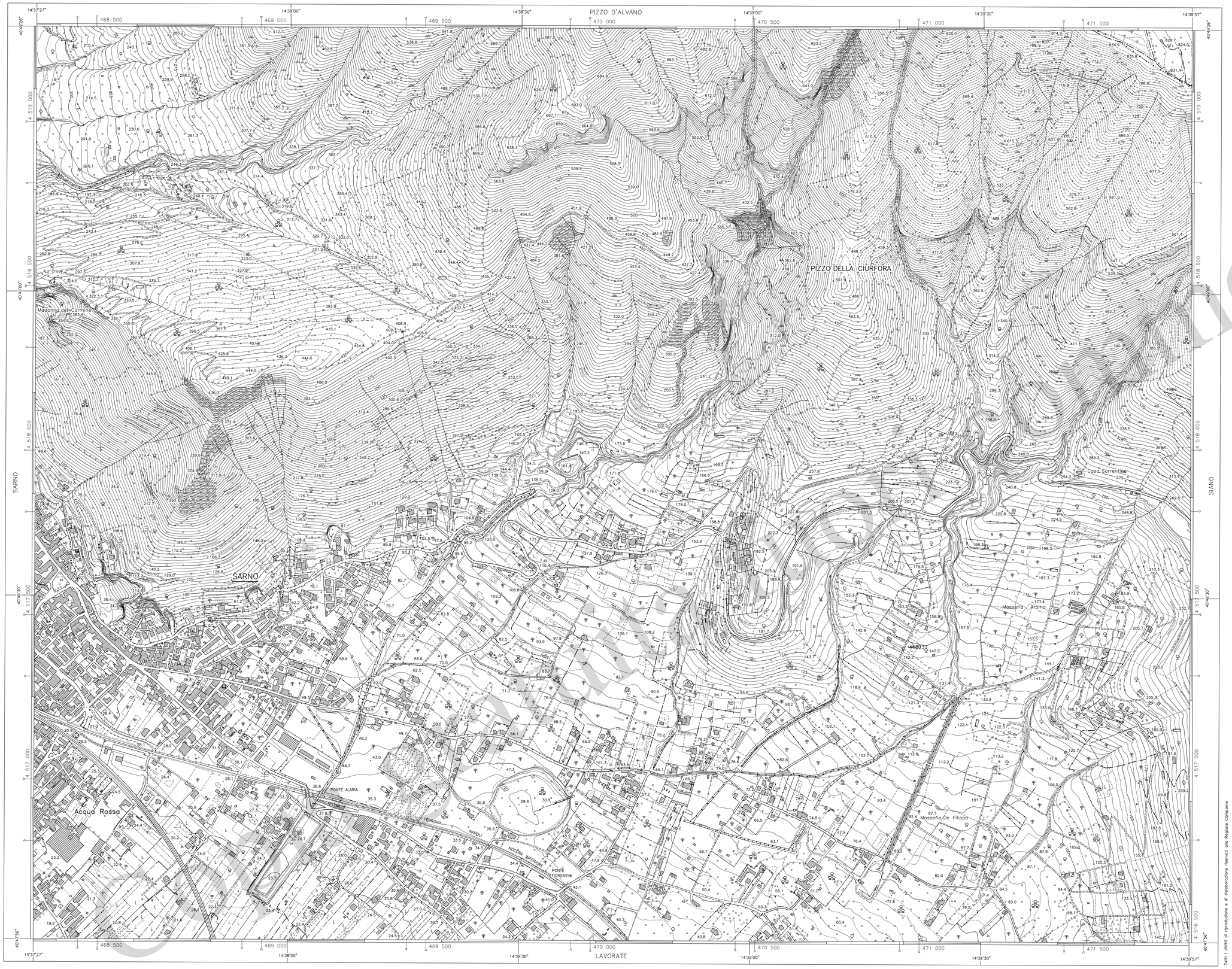

Copia non valida per il commercio

PROGETTO COFINANZIATO DAL
P.O.R. CAMPANIA 2000/6 - MISURA 6.2

REGIONE CAMPANIA

CARTA TECNICA NUMERICA REGIONALE

Elemento n° 448162

SARNO EST

Scala 1:5 000

100 metri 0 250 500 metri

DATI INFORMATIVI
RAPPRESENTAZIONE CARTOGRAFICA: UTM-WGS84
SISTEMA DI RIFERIMENTO: WGS84
TAGLIO CARTOGRAFICO: Sistema Geografico Europeo Unificato
DATUM: Ellissoide WGS84
SISTEMA GEODETICO: ETRF 1989 – WGS 84
LONGITUDINE: Riferita a Greenwich
ALTIMETRIA: Riferita al livello medio del mare. (Mareografo di Genova 1942)
EQUIDISTANZA: Curve di livello ordinarie 5 m (per le curve tratteggiate 2,5 m)

COSTANTI DI TRASFORMAZIONE

DA	A	Δ E	Δ N
UTM-WGS 84	UTM-E.D. 50	70	194
UTM-WGS 84	Gauss-Boaga (Roma 40)	2 020 008	8

VERTICI E CAPOSALDI CONTENUTI NELL'ELEMENTO

COORDINATE UTM-WGS84 E QUOTE ORTOMETRICHE				POSIZIONE
Vertice	E	N	Quota	
448231	470942.60	4517387.74	145.99	448231 ▽

COORDINATE DEI VERTICI DELL'ELEMENTO

SISTEMA		VERTICE NO	NE	SO	SE
GEOGRAFICO WGS 84	φ	40°49'26"	40°49'26"	40°47'56"	40°47'56"
	λ	14°37'27"	14°39'57"	14°37'27"	14°39'57"
UTM-WGS 84	N	4 519 282	4 519 268	4 516 507	4 516 493
	E	468 308	471 822	468 296	471 812
UTM-E.D. 50 Fuso 33	N	4 519 477	4 519 463	4 516 702	4 516 687
	E	468 377	471 891	468 365	471 880
GAUSS-BOAGA (Roma 40) Fuso Est	N	4 519 290	4 519 276	4 516 515	4 516 501
	E	2 488 317	2 491 831	2 488 305	2 491 821

Le coordinate segnate in cornice sono nel sistema UTM WGS 84
La parametratura UTM E.D. 50 è indicata in cornice con il segno convenzionale —○
La parametratura Gauss Boaga è indicata in cornice con il segno convenzionale —◁
La graduazione geografica è riferita al sistema WGS 84

SITUAZIONE 1:50 000 IGM

430 Caserta Ovest	431 Caserta Est	432 Benevento
446–447 Napoli	448 Ercolano	449 Avellino
465 Isola di Procida	466 Sorrento	467 Salerno

SITUAZIONE 1:10 000 E 1:5 000

01	02	03	04
05	06	07	08
09	10	11	12
13	14	15	4 1 16 3

DECLINAZIONE MAGNETICA, CONVERGENZA E MODULO DI DEFORMAZIONE LINEARE AL CENTRO DELL'ELEMENTO

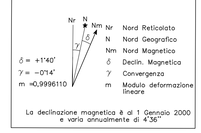

Nr Nord Reticolato
N Nord Geografico
Nm Nord Magnetico
δ Declin. Magnetica
γ Convergenza
m Modulo deformazione lineare

La declinazione magnetica è al 1 Gennaio 2000 e varia annualmente di 4'36"

Serie	Fotogrammi	Data
0402	4031–4032	30.08.2004
0403	4081–4083	30.08.2004
0418	4324	30.08.2004
0419	3644–3641	29.08.2004
0430	3986–3984	30.08.2004
0431	3623–3624	29.08.2004

LIMITI AMMINISTRATIVI
estratti dalla CTRN della Regione Campania ed.2004

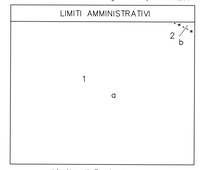

REGIONE : Campania

PROVINCIA : a Salerno b Avellino

COMUNE : 1 Sarno 2 Quindici

+–+–+ Limite di Regione
+– –+– Limite di Provincia
····· Limite di Comune

ATTENDIBILITÀ : Per la posizione planimetrica 1,20 m; per le quote 0,75 m

TRASPORTI

- Autostrada
- Strada asfaltata, cippo chilometrico, ponte (K - 17)
- Strada non asfaltata
- Percorso pedonale o ciclabile
- Strada in costruzione
- Sentiero facile
- Tratturo
- Mulattiera
- Mezzeria stradale e linea spartitraffico
- Strada in galleria
- Funivia, cabinovia
- Seggiovia
- Ferrovia a scartamento ordinario
- Ferrovia a scartamento ridotto
- Tranvia in sede propria e funicolare
- Ferrovia in costruzione
- Ferrovia in disarmo
- Ciglio massicciata
- Tratto ferrovia in galleria
- Imbocco galleria stradale e ferroviaria
- Passaggio a livello
- Aeroporto, eliporto
- Faro, fanale

COSTRUZIONI VARIE, IMPIANTI

- Edificio generico
- Edificio industriale
- Edificio del terziario industriale
- Edificio agricolo, stalla, ricovero animali
- Edificio di culto, campanile
- Cimitero
- Cappella, tabernacolo
- Torre, ciminiera
- Monumento
- Edificio in costruzione
- Edificio diroccato o rudere
- Corpo aggettante
- Containers, abitazione precaria
- Portico o galleria sotto edificio
- Serra
- Tettoia a pensilina
- Baracca
- Serbatoio, cisterna, silos non rappresentabile e rappresentabile
- Campeggio
- Raffineria
- Discarica
- Rottamaio
- Zona archeologica
- Scuola
- Spettacolo
- Ospedale
- Municipio
- Tribunale

SERVIZI

- Elettrodotto ad alta tensione, con tralicci
- Elettrodotto a media tensione, con pali
- Cabina elettrica, cabina di trasformazione
- Oleodotto
- Acquedotto sopraelevato,interrato
- Metanodotto
- Impianto eolico, fotovoltaico
- Antenna per telecomunicazione
- Depuratore
- Stazione, sottostazione elettrica
- Stazione di rifornimento e di servizio

OROGRAFIA

- Curva di livello direttrice
- Curva direttrice incerta
- Curva di livello ordinaria
- Curva ordinaria incerta
- Curva di livello ausiliaria
- Ciglio di frana
- Scarpata naturale o artificiale
- Grotta con accesso verticale, orizzontale
- Ghiaione, pietraia
- Sabbia, duna, deposito sabbioso
- Roccia
- Ciglio di area estrattiva, cava

IDROGRAFIA

- Corso d'acqua > 5 m
- Corso d'acqua < 5 m
- Canaletta irrigua o scolina
- Vasca o piscina, pozzo
- Abbeveratoio, fontana, sorgente
- Palude
- Briglia, pescaia, cascata
- Presa
- Condotta forzata
- Condotta forzata sotterranea

VEGETAZIONE

- Limite di coltura
- Limite di tagliata
- Limite di bosco
- Filare di alberi
- Filare di viti
- Filare di olivi
- Filare di agrumi
- Filare di frutteto
- Macchia, prato
- Bosco fitto
- Albero generico, vigneto
- Uliveto, frutteto
- Agrumeto, larice
- Cedruo, abete
- Faggio, pino
- Cipresso, eucalipto
- Leccio, quercia
- Pioppo, castagno

CONFINI

- Muro a secco
- Muro divisorio
- Muro di sostegno
- Palizzata, cancellata, rete, filo spinato
- Siepe
- Limite comunale
- Limite provinciale
- Limite regionale

PUNTI TOPOGRAFICI

- Vertice della rete IGM95
- Vertice della rete regionale di raffittimento
- Caposaldo di livellazione

Tutti i diritti di riproduzione e di rielaborazione riservati alla Regione Campania

DIRIGENTE RESPONSABILE DEL PROGETTO
Dott. Geol. Vincenzo Guerra

DIREZIONE LAVORI
Prof. Arch. Luigi Piemontese

COLLAUDO
Ing. Antonio Coppola

Ingegneria Cartografica Europea

448162 SARNO EST