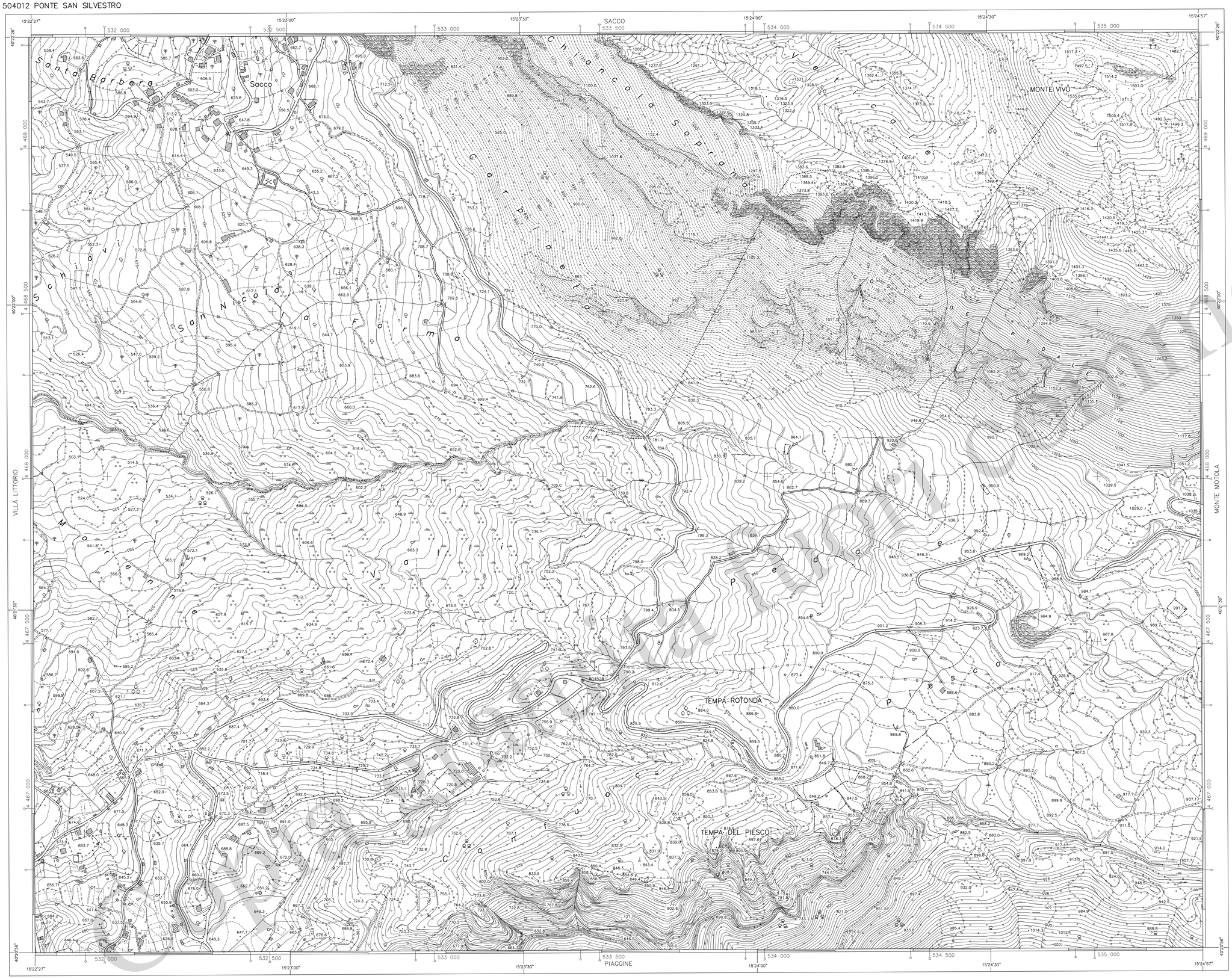

Tutti i diritti di riproduzione e di rielaborazione riservati alla Regione Campania

PROGETTO COFINANZIATO DAL P.O.R. CAMPANIA 2000/6 - MISURA 6.2

REGIONE CAMPANIA

CARTA TECNICA NUMERICA REGIONALE

Elemento n° 504012

PONTE SAN SILVESTRO

Scala 1:5 000

100 metri 0 250 500 metri

Esempio

DATI INFORMATIVI
RAPPRESENTAZIONE CARTOGRAFICA: UTM-WGS84
SISTEMA DI RIFERIMENTO: WGS84
TAGLIO CARTOGRAFICO: Sistema Geografico Europeo Unificato
DATUM: Ellissoide WGS84
SISTEMA GEODETICO: ETRF 1989 – WGS 84
LONGITUDINE: Riferita a Greenwich
ALTIMETRIA: Riferita al livello medio del mare. (Mareografo di Genova 1942)
EQUIDISTANZA: Curve di livello ordinarie 5 m (per le curve tratteggiate 2,5 m)

COSTANTI DI TRASFORMAZIONE

DA	A	Δ E	Δ N
UTM-WGS 84	UTM-E.D. 50	70	194
UTM-WGS 84	Gauss-Boaga (Roma 40)	2 020 008	8

VERTICI E CAPOSALDI CONTENUTI NELL'ELEMENTO

COORDINATE UTM-WGS84 E QUOTE ORTOMETRICHE			
Vertice	E	N	Quota
504507	532363.82	4469041.11	649.21
504528	533441.17	4467382.28	782.78
504531	535341.14	4467789.92	1026.33

POSIZIONE

COORDINATE DEI VERTICI DELL'ELEMENTO

SISTEMA		VERTICE NO	VERTICE NE	VERTICE SO	VERTICE SE
GEOGRAFICO WGS 84	φ	40°22'26"	40°22'26"	40°20'56"	40°20'56"
	λ	15°22'27"	15°24'57"	15°22'27"	15°24'57"
UTM-WGS 84	N	4 469 331	4 469 347	4 466 556	4 466 572
	E	531 769	535 306	531 781	535 320
UTM-E.D. 50 Fuso 33	N	4 469 524	4 469 540	4 466 749	4 466 765
	E	531 836	535 373	531 847	535 386
GAUSS-BOAGA (Roma 40) Fuso Est	N	4 469 338	4 469 354	4 466 563	4 466 579
	E	2 551 777	2 555 314	2 551 789	2 555 328

Le coordinate segnate in cornice sono nel sistema UTM WGS 84
La parametratura UTM E.D. 50 è indicata in cornice con il segno convenzionale
La parametratura Gauss Boaga è indicata in cornice con il segno convenzionale
La graduazione geografica è riferita al sistema WGS 84

SITUAZIONE 1:50 000 IGM

487 Roccadaspide	488 Polla	489 Marsico Nuovo
503 Vallo della Lucania	504 Sala Consilina	505 Moliterno
519 Capo Palinuro	520 Sapri	521 Lauria

SITUAZIONE 1:10 000 E 1:5 000

4 / 1 / 01 / 3	02	03	04
05	06	07	08
09	10	11	12
13	14	15	16

DECLINAZIONE MAGNETICA, CONVERGENZA E MODULO DI DEFORMAZIONE LINEARE AL CENTRO DELL'ELEMENTO

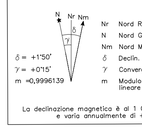

δ = +1°50'
γ = +0°15'
m =0,9996139

Nr Nord Reticolato
N Nord Geografico
Nm Nord Magnetico
δ Declin. Magnetica
γ Convergenza
m Modulo deformazione lineare

La declinazione magnetica è al 1 Gennaio 2000 e varia annualmente di +4'29"

Serie	Fotogrammi	Data
0642	8945	11.08.2004
0643	9732–9735	13.08.2004
0649	8939–8941	11.08.2004
0650	8791–8790	11.08.2004
0656	8969–8974	11.08.2004

LIMITI AMMINISTRATIVI
estratti dalla CTRN della Regione Campania ed.2004

LIMITI AMMINISTRATIVI

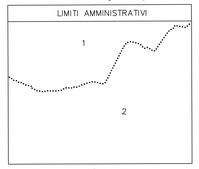

REGIONE : Campania

PROVINCIA : Salerno

COMUNE :
1 Sacco
2 Piaggine

Limite di Regione
Limite di Provincia
Limite di Comune

ATTENDIBILITÀ : Per la posizione planimetrica 1,20 m; per le quote 0,75 m

DIRIGENTE RESPONSABILE DEL PROGETTO
Dott. Geol. Vincenzo Guerra

DIREZIONE LAVORI
Prof. Arch. Luigi Piemontese

COLLAUDO
Ing. Antonio Coppola

Ingegneria Cartografica Europea

TRASPORTI

- Autostrada
- Strada asfaltata, cippo chilometrico, ponte (K - 17)
- Strada non asfaltata
- Percorso pedonale o ciclabile
- Strada in costruzione
- Sentiero facile
- Tratturo
- Mulattiera
- Mezzeria stradale e linea spartitraffico
- Strada in galleria
- Funivia, cabinovia
- Seggiovia
- Ferrovia a scartamento ordinario
- Ferrovia a scartamento ridotto
- Tranvia in sede propria e funicolare
- Ferrovia in costruzione
- Ferrovia in disarmo
- Ciglio massicciata
- Tratto ferrovia in galleria
- Imbocco galleria stradale e ferroviaria
- Passaggio a livello
- Aeroporto, elioporto
- Faro, fanale

COSTRUZIONI VARIE, IMPIANTI

- Edificio generico
- Edificio industriale
- Edificio del terziario industriale
- Edificio agricolo, stalla, ricovero animali
- Edificio di culto, campanile
- Cimitero
- Cappella, tabernacolo
- Torre, ciminiera
- Monumento
- Edificio in costruzione
- Edificio diroccato o rudere
- Corpo aggettante
- Containers, abitazione precaria
- Portico o galleria sotto edificio
- Serra
- Tettoia o pensilina
- Baracca
- Serbatoio, cisterna, silos non rappresentabile e rappresentabile
- Campeggio
- RAF Raffineria
- DIS Discarica
- ROT Rottamaio
- Zona archeologica
- Scuola
- Spettacolo
- Ospedale
- Municipio
- Tribunale

SERVIZI

- Elettrodotto ad alta tensione, con tralicci
- Elettrodotto a media tensione, con pali
- Cabina elettrica, cabina di trasformazione
- Oleodotto
- Acquedotto sopraelevato,interrato
- Metanodotto
- Impianto eolico, fotovoltaico
- Antenna per telecomunicazione
- Depuratore
- Stazione, sottostazione elettrica
- Stazione di rifornimento e di servizio

OROGRAFIA

- Curva di livello direttrice
- Curva direttrice incerta
- Curva di livello ordinaria
- Curva ordinaria incerta
- Curva di livello ausiliaria
- Ciglio di frana
- Scarpata naturale o artificiale
- Grotta con accesso verticale, orizzontale
- Ghiaione, pietraia
- Sabbia, duna, deposito sabbioso
- Roccia
- Ciglio di area estrattiva, cava

IDROGRAFIA

- Corso d'acqua > 5 m
- Corso d'acqua < 5 m
- Canaletta irrigua o scolina
- Vasca o piscina, pozzo
- Abbeveratoio, fontana, sorgente
- Palude
- Briglia, pescaia, cascata
- Presa
- Condotta forzata
- Condotta forzata sotterranea

VEGETAZIONE

- Limite di coltura
- Limite di tagliata
- Limite di bosco
- Filare di alberi
- Filare di viti
- Filare di olivi
- Filare di agrumi
- Filare di frutteto
- Macchia, prato
- Bosco fitto
- Albero generico, vigneto
- Uliveto, frutteto
- Agrumeto, larice
- Ceduo, abete
- Faggio, pino
- Cipresso, eucalipto
- Leccio, quercia
- Pioppo, castagno

CONFINI

- Muro a secco
- Muro divisorio
- Muro di sostegno
- Palizzata, cancellata, rete, filo spinato
- Siepe
- Limite comunale
- Limite provinciale
- Limite regionale

PUNTI TOPOGRAFICI

- Vertice della rete IGM95
- Vertice della rete regionale di raffittimento
- Caposaldo di livellazione

504012 PONTE SAN SILVESTRO