Copia gratuita

PROGETTO COFINANZIATO DAL P.O.R. CAMPANIA 2000/6 - MISURA 6.2

REGIONE CAMPANIA

CARTA TECNICA NUMERICA REGIONALE

Elemento n° 466062

CASTELLAMMARE NORD

Scala 1:5 000

100 metri 0 250 500 metri

DATI INFORMATIVI	
RAPPRESENTAZIONE CARTOGRAFICA:	UTM–WGS84
SISTEMA DI RIFERIMENTO:	WGS84
TAGLIO CARTOGRAFICO:	Sistema Geografico Europeo Unificato
DATUM: Ellissoide WGS84	
SISTEMA GEODETICO:	ETRF 1989 – WGS 84
LONGITUDINE:	Riferita a Greenwich
ALTIMETRIA:	Riferita al livello medio del mare. (Mareografo di Genova 1942)
EQUIDISTANZA:	Curve di livello ordinarie 5 m (per le curve tratteggiate 2,5 m)

COSTANTI DI TRASFORMAZIONE

DA	A	Δ E	Δ N
UTM–WGS 84	UTM–E.D. 50	70	194
UTM–WGS 84	Gauss–Boaga (Roma 40)	2 020 008	8

VERTICI E CAPOSALDI CONTENUTI NELL'ELEMENTO

COORDINATE UTM–WGS84 E QUOTE ORTOMETRICHE				POSIZIONE
Vertice	E	N	Quota	
290–2001	456513.42	4506666.64	6.60	208–2281 ▽208–2283 ▽ S182 ▽
208–2283	456540.12	4507653.97	3.33	
208–2281	455963.06	4507977.50	2.26	290–2001 ▽
S182	457602.42	4508039.57	6.03	

COORDINATE DEI VERTICI DELL'ELEMENTO

SISTEMA		VERTICE NO	NE	SO	SE
GEOGRAFICO WGS 84	φ	40°43'26"	40°43'26"	40°41'56"	40°41'56"
	λ	14°27'27"	14°29'57"	14°27'27"	14°29'57"
UTM–WGS 84	N	4 508 255	4 508 234	4 505 480	4 505 459
	E	454 185	457 704	454 168	457 688
UTM–E.D. 50 Fuso 33	N	4 508 449	4 508 429	4 505 674	4 505 653
	E	454 254	457 773	454 237	457 757
GAUSS–BOAGA (Roma 40) Fuso Est	N	4 508 263	4 508 242	4 505 487	4 505 467
	E	2 474 193	2 477 712	2 474 176	2 477 697

Le coordinate segnate in cornice sono nel sistema UTM WGS 84
La parametratura UTM E.D. 50 è indicata in cornice con il segno convenzionale —○
La parametratura Gauss Boaga è indicata in cornice con il segno convenzionale —◁
La graduazione geografica è riferita al sistema WGS 84

SITUAZIONE 1:50 000 IGM

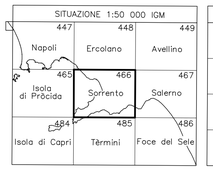

SITUAZIONE 1:10 000 E 1:5 000

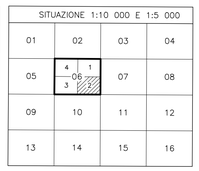

DECLINAZIONE MAGNETICA, CONVERGENZA E MODULO DI DEFORMAZIONE LINEARE AL CENTRO DELL'ELEMENTO

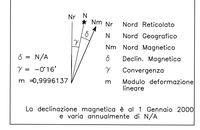

Nr	Nord Reticolato
N	Nord Geografico
Nm	Nord Magnetico
δ	Declin. Magnetico
γ	Convergenza
m	Modulo deformazione lineare

La declinazione magnetica è al 1 Gennaio 2000 e varia annualmente di N/A

Serie	Fotogramma	Data
0476	3324–3319	28.08.2004
0487	3503–3500	28.08.2004
0488	4202–4201	30.08.2004

LIMITI AMMINISTRATIVI
estratti dalla CTRN della Regione Campania ed.2004

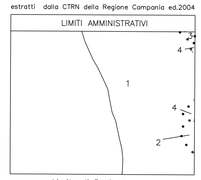

+–+–+ Limite di Regione
+–+–+ Limite di Provincia
····· Limite di Comune

REGIONE : Campania

PROVINCIA : Napoli

COMUNE :
1 Castellammare di Stabia
2 Gragnano
3 Pompei
4 Santa Maria la Carità

ATTENDIBILITÀ : Per la posizione planimetrica 1,20 m; per le quote 0,75 m

DIRIGENTE RESPONSABILE DEL PROGETTO
Dott. Geol. Vincenzo Guerra

DIREZIONE LAVORI
Prof. Arch. Luigi Piemontese

COLLAUDO
Ing. Antonio Coppola

Ingegneria Cartografica Europea

Tutti i diritti di riproduzione e di rielaborazione riservati alla Regione Campania

TRASPORTI

- Autostrada
- Strada asfaltata, ciippo chilometrico, ponte (K : 12)
- Strada non asfaltata
- Percorso pedonale o ciclabile
- Strada in costruzione
- Sentiero facile
- Tratturo
- Mulattiera
- Mezzeria stradale e linea spartitraffico
- Strada in galleria
- Funivia, cabinovia
- Seggiovia
- Ferrovia a scartamento ordinario
- Ferrovia a scartamento ridotto
- Tranvia in sede propria e funicolare
- Ferrovia in costruzione
- Ferrovia in disarmo
- Ciglio massicciata
- Tratto ferrovia in galleria
- Imbocco galleria stradale e ferroviaria
- Passaggio a livello
- Aeroporto, eliporto
- Faro, fanale

COSTRUZIONI VARIE, IMPIANTI

- Edificio generico
- Edificio industriale
- Edificio del terziario industriale
- Edificio agricolo, stalla, ricovero animali
- Edificio di culto, campanile
- Cimitero
- Cappella, tabernacolo
- Torre, ciminiera
- Monumento
- Edificio in costruzione
- Edificio diroccato o rudere
- Corpo aggettante
- Containers, abitazione precaria
- Portico o galleria sotto edificio
- Serra
- Tettoia o pensilina
- Baracca
- Serbatoio, cisterna, silos non rappresentabile e rappresentabile
- Campeggio
- Raffineria (RAF)
- Discarica (DIS)
- Rottamaio (ROT)
- Zona archeologica
- Scuola
- Spettacolo
- Ospedale
- Municipio
- Tribunale

SERVIZI

- Elettrodotto ad alta tensione, con tralicci
- Elettrodotto a media tensione, con pali
- Cabina elettrica, cabina di trasformazione
- Oleodotto
- Acquedotto sopraelevato,interrato
- Metanodotto
- Impianto eolico, fotovoltaico
- Antenna per telecomunicazione
- Depuratore
- Stazione, sottostazione elettrica
- Stazione di rifornimento e di servizio

OROGRAFIA

- Curva di livello direttrice
- Curva direttrice incerta
- Curva di livello ordinaria
- Curva ordinaria incerta
- Curva di livello ausiliaria
- Ciglio di frana
- Scarpata naturale o artificiale
- Grotta con accesso verticale, orizzontale
- Ghiaione, pietraia
- Sabbia, duna, deposito sabbioso
- Roccia
- Ciglio di area estrattiva, cava

IDROGRAFIA

- Corso d'acqua > 5 m
- Corso d'acqua < 5 m
- Canaletta irrigua o scolina
- Vasca o piscina, pozzo
- Abbeveratoio, fontana, sorgente
- Palude
- Briglia, pescaia, cascata
- Presa
- Condotta forzata
- Condotta forzata sotterranea

VEGETAZIONE

- Limite di coltura
- Limite di tagliata
- Limite di bosco
- Filare di alberi
- Filare di viti
- Filare di olivi
- Filare di agrumi
- Filare di frutteto
- Macchia, prato
- Bosco fitto
- Albero generico, vigneto
- Uliveto, frutteto
- Agrumeto, larice
- Ceduo, abete
- Faggio, pino
- Cipresso, eucalipto
- Leccio, quercia
- Pioppo, castagno

CONFINI

- Muro a secco
- Muro divisorio
- Muro di sostegno
- Palizzata, cancellata, rete, filo spinato
- Siepe
- Limite comunale
- Limite provinciale
- Limite regionale

PUNTI TOPOGRAFICI

- Vertice della rete IGM95
- Vertice della rete regionale di raffittimento
- Caposaldo di livellazione