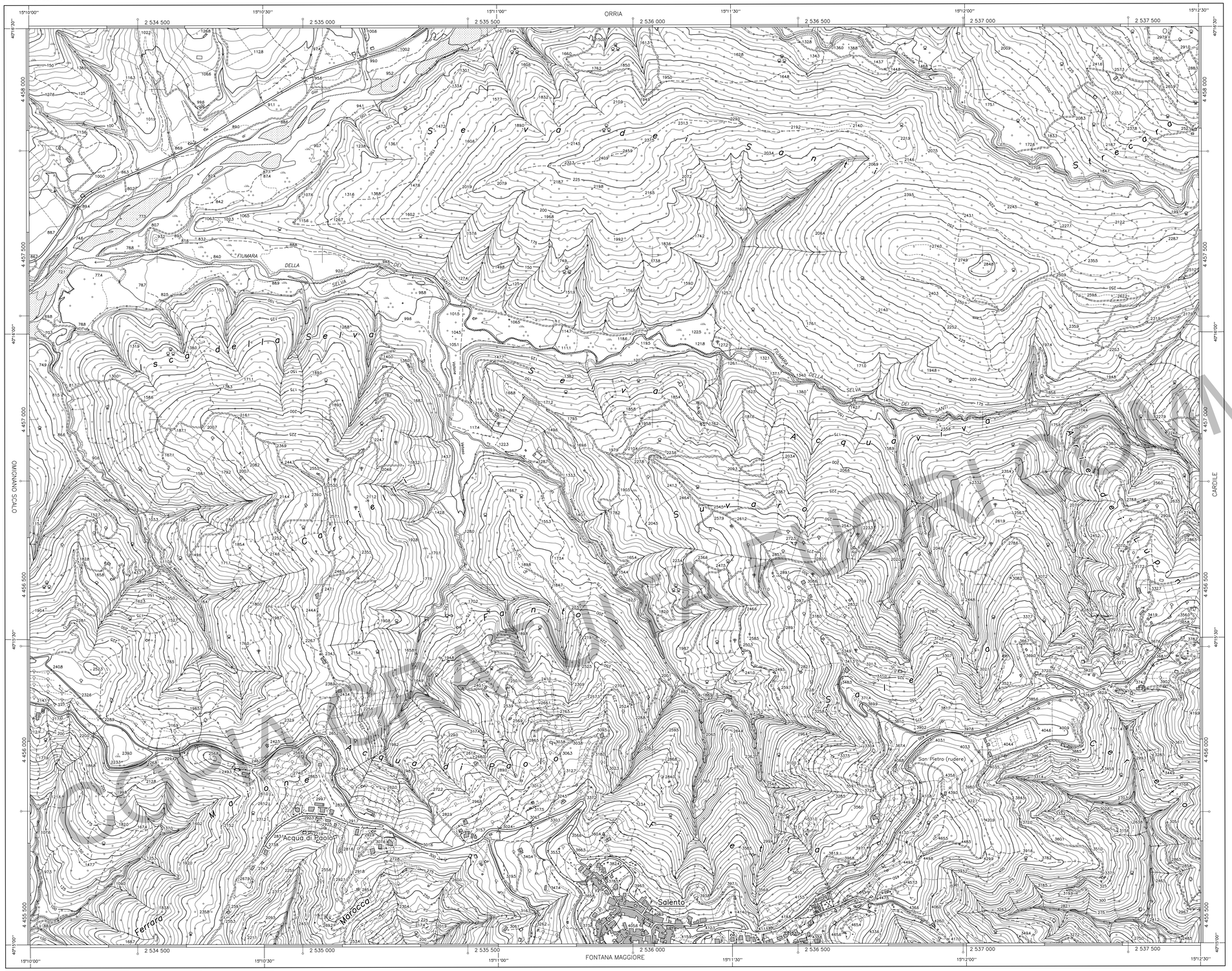

REGIONE CAMPANIA

SETTORE POLITICA DEL TERRITORIO
SERVIZIO CARTOGRAFIA

CARTA TECNICA NUMERICA REGIONALE

Elemento n° 503113

SALENTO

Scala 1:5 000

100 metri 0 250 500 metri

DATI INFORMATIVI
RAPPRESENTAZIONE CARTOGRAFICA: Conforme di Gauss–Boaga
SISTEMA DI RIFERIMENTO: Nazionale Gauss–Boaga
TAGLIO CARTOGRAFICO: Sistema Geografico Europeo Unificato
DATUM: Ellissoide internazionale con orientamento medio Europeo (ED. 50)
SISTEMA GEODETICO: ETRF 1989 – WGS 84
LONGITUDINE: Riferita a Greenwich
ALTIMETRIA: Riferita al livello medio del mare. (Mareografo di Genova 1942)
EQUIDISTANZA: Curve di livello ordinarie 5 m (per le curve tratteggiate 2,5 m)

COSTANTI DI TRASFORMAZIONE			
DA	A	Δ E	Δ N
Gauss–Boaga (Roma 40)	UTM–ED. 50	–2 019 941	187
Gauss–Boaga (Roma 40)	UTM–WGS 84	–2 020 008	–7
UTM–WGS 84	UTM–ED. 50	67	194

VERTICI E CAPOSALDI CONTENUTI NELL'ELEMENTO				
COORDINATE GAUSS–BOAGA E QUOTE				POSIZIONE
Vertice	E	N	Quota	
▽ 503611	2 535 780,76	4 455 815,26	340,63	▽ 503611

COORDINATE DEI VERTICI DELL'ELEMENTO					
SISTEMA		VERTICE			
		NO	NE	SO	SE
GEOGRAFICO ED. 50	λ	15°10'00''	15°12'30''	15°10'00''	15°12'30''
	φ	40°16'30''	40°16'30''	40°15'00''	40°15'00''
GAUSS–BOAGA (Roma 40) Fuso Est	N	4 458 184	4 458 191	4 455 409	4 455 416
	E	2 534 111	2 537 654	2 534 116	2 537 660
UTM–ED. 50 Fuso 33	N	4 458 370	4 458 378	4 455 595	4 455 603
	E	514 170	517 713	514 175	517 719
UTM–WGS 84	N	4 458 177	4 458 184	4 455 402	4 455 409
	E	514 103	517 646	514 108	517 652

La parametratura UTM ED. 50 è indicata in cornice con il segno convenzionale ——○
La graduazione geografica è riferita al sistema ED. 50
Le coordinate segnate in cornice sono nel sistema Gauss–Boaga (Roma 40)

SITUAZIONE 1:50 000 IGM		
486 Foce del Sele	487 Roccadaspide	488 Polla
502 Agropoli	503 Valle della Lucania	504 Sala Consilina
	519 Capo Palinuro	520 Sapri

SITUAZIONE 1:10 000 E 1:5 000			
01	02	03	04
05	06	07	08
09	10	4 / 1 / 3 / 2	12
13	14	15	16

DECLINAZIONE MAGNETICA, CONVERGENZA E MODULO DI DEFORMAZIONE LINEARE AL CENTRO DELL'ELEMENTO

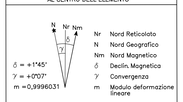

Nr Nord Reticolato
N Nord Geografico
Nm Nord Magnetico
δ Decln. Magnetico
γ Convergenza
m Modulo deformazione lineare

La declinazione magnetica è al 1 Gennaio 2000 e varia annualmente di +4'29''

FONTI DI COMPILAZIONE

Ripresa aerea del 04/06/98
Scala media dei fotogrammi: 1:13 000
Strisciata–fotogrammi: 328–5189,5190,5191
Strisciata–fotogrammi: 334–5163,5164,5165

LIMITI AMMINISTRATIVI

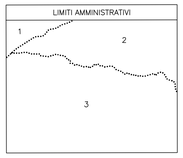

REGIONE : Campania

PROVINCIA : Salerno

COMUNE :
1 Orria
2 Gioi
3 Salento

ATTENDIBILITÀ : Per la posizione planimetrica 1,20 m; per le quote 0,75 m

DIREZIONE LAVORI
Dott. Ing. Vincenzo Parità
Dott. Arch. Marco Petillo

COLLAUDO
Prof. Ing. Antonio Coppola
Avv. Vincenza de Rensis
Rag. Egidio Grasso

DITTA ESECUTRICE
Compagnia Generale Ripresaaeree S.p.A.
Parma 43010 Fontevivo Via Cremonese 35/A
E-mail: info@cgr.it
ANNO 2003

Tutti i diritti di riproduzione e di rielaborazione "Riservati "alla Regione Campania

COPIA NON VALIDA PER IL COMMERCIO

TRASPORTI

- Autostrada
- Strada asfaltata, cippo chilometrico, ponte
- Strada non asfaltata
- Percorso pedonale o ciclabile
- Strada in costruzione
- Sentiero facile
- Tratturo
- Mulattiera
- Mezzeria stradale e linea spartitraffico
- Strada in galleria
- Funivia, cabinovia
- Seggiovia
- Ferrovia a scartamento ordinario
- Ferrovia a scartamento ridotto
- Tranvia in sede propria e funicolare
- Ferrovia in costruzione
- Ferrovia in disarmo
- Ciglio massicciata
- Tratto ferrovia in galleria
- Imbocco galleria stradale e ferroviaria
- Passaggio a livello
- Aeroporto, eliporto
- Faro, fanale

COSTRUZIONI VARIE, IMPIANTI

- Edificio generico
- Edificio industriale
- Edificio del terziario industriale
- Edificio agricolo, stalla, ricovero animali
- Edificio di culto, campanile
- Cimitero
- Cappella, tabernacolo
- Torre, ciminiero
- Monumento
- Edificio in costruzione
- Edificio diroccato o rudere
- Corpo aggettante
- Container, abitazione precaria
- Portico o galleria sotto edificio
- Serra
- Tettoia o pensilina
- Baracca
- Serbatoio, cisterna, silos non rappresentabile e rappresentabile
- Campeggio
- RAF Raffineria
- DIS Discarica
- ROT Rottamaio
- Zona archeologica
- Scuola
- Spettacolo
- Ospedale
- Municipio
- Tribunale

SERVIZI

- Elettrodotto ad alta tensione, con traliccio
- Elettrodotto a media tensione, con pali
- Cabina elettrica, cabina di trasformazione
- Oleodotto
- Acquedotto sopraelevato
- Acquedotto interrato
- Metanodotto
- Antenna per telecomunicazione
- Depuratore
- Stazione, sottostazione elettrica
- Stazione di rifornimento e di servizio

OROGRAFIA

- Curva di livello direttrice
- Curva di livello ordinaria
- Curva di livello ausiliaria
- Ciglio di frana
- Scarpata naturale o artificiale
- Grotta con accesso verticale, orizzontale
- Ghiaione, pietraia
- Sabbia, duna, deposito sabbioso
- Roccia
- Ciglio di area estrattiva, cava

IDROGRAFIA

- Corso d'acqua > 5 m
- Corso d'acqua < 5 m
- Canaletta irrigua o scolina
- Vasca o piscina, pozzo
- Abbeveratoio, fontana, sorgente
- Palude
- Briglia, pescaia, cascata
- Presa
- Condotta forzata
- Condotta forzata sotterranea

VEGETAZIONE

- Limite di coltura
- Limite di tagliata
- Limite di bosco
- Filare di alberi
- Filare di viti
- Filare di olivi
- Filare di agrumi
- Filare di frutteto
- Macchia, prato
- Bosco fitto
- Albero generico, vigneto
- Uliveto, frutteto
- Agrumeto, larice
- Ceduo, abete
- Faggio, pino
- Cipresso, eucalipto
- Leccio, quercia
- Pioppo, castagno

CONFINI

- Muro a secco
- Muro divisorio
- Muro di sostegno
- Palizzata, cancellata, rete, filo spinato
- Siepe
- Limite comunale
- Limite provinciale
- Limite regionale

PUNTI TOPOGRAFICI

- Vertice della rete IGM95
- Vertice della rete regionale di raffittimento
- Caposaldo di livellazione

503113 SALENTO