COPIA GRATUITA FUORI COMMERCIO

REGIONE CAMPANIA

SETTORE POLITICA DEL TERRITORIO
SERVIZIO CARTOGRAFIA

CARTA TECNICA NUMERICA REGIONALE

Elemento n° 519123

TORRE DEI CAPRIOLI

Scala 1:5 000

100 metri 0 250 500 metri

DATI INFORMATIVI
RAPPRESENTAZIONE CARTOGRAFICA: Conforme di Gauss–Boaga SISTEMA DI RIFERIMENTO: Nazionale Gauss–Boaga TAGLIO CARTOGRAFICO: Sistema Geografico Europeo Unificato DATUM: Ellissoide internazionale con orientamento medio Europeo (ED. 50) SISTEMA GEODETICO: ETRF 1989 – WGS 84 LONGITUDINE: Riferita a Greenwich ALTIMETRIA: Riferita al livello medio del mare. (Mareografo di Genova 1942) EQUIDISTANZA: Curve di livello ordinarie 5 m (per le curve tratteggiate 2,5 m)

COSTANTI DI TRASFORMAZIONE				
DA	A	Δ E	Δ N
Gauss–Boaga (Roma 40)	UTM–ED. 50	–2 019 942	187
Gauss–Boaga (Roma 40)	UTM–WGS 84	–2 020 008	–7
UTM–WGS 84	UTM–ED. 50	66	194

VERTICI E CAPOSALDI CONTENUTI NELL'ELEMENTO

COORDINATE GAUSS–BOAGA E QUOTE				POSIZIONE
Vertice	E	N	Quota	
▽ 519142	2 544 104,70	4 434 101,85	9,63	519142 ▽

COORDINATE DEI VERTICI DELL'ELEMENTO

SISTEMA		VERTICE			
		NO	NE	SO	SE
GEOGRAFICO ED. 50	λ	15°15'00''	15°17'30''	15°15'00''	15°17'30''
	φ	40°04'30''	40°04'30''	40°03'00''	40°03'00''
GAUSS–BOAGA (Roma 40) Fuso Est	N	4 436 001	4 436 012	4 433 226	4 433 237
	E	2 541 259	2 544 812	2 541 267	2 544 821
UTM–ED. 50 Fuso 33	N	4 436 188	4 436 198	4 433 413	4 433 424
	E	521 318	524 870	521 325	524 880
UTM–WGS 84	N	4 435 994	4 436 005	4 433 219	4 433 230
	E	521 251	524 804	521 260	524 814

La parametratura UTM ED. 50 è indicata in cornice con il segno convenzionale ——o
La graduazione geografica è riferita al sistema ED. 50
Le coordinate segnate in cornice sono nel sistema Gauss–Boaga (Roma 40)

SITUAZIONE 1:50 000 IGM

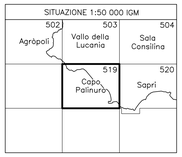

SITUAZIONE 1:10 000 E 1:5 000

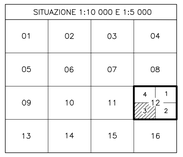

DECLINAZIONE MAGNETICA, CONVERGENZA E MODULO DI DEFORMAZIONE LINEARE AL CENTRO DELL'ELEMENTO

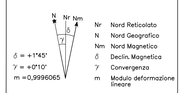

δ = +1°45'
γ = +0°10'
m = 0,9996065

Nr Nord Reticolato
N Nord Geografico
Nm Nord Magnetico
δ Declin. Magnetica
γ Convergenza
m Modulo deformazione lineare

La declinazione magnetica è al 1 Gennaio 2000 e varia annualmente di +4'28''

FONTI DI COMPILAZIONE

Ripresa aerea del 29/06/98

Scala media dei fotogrammi: 1:13 000

Strisciata–fotogrammi: 371–33,34

LIMITI AMMINISTRATIVI

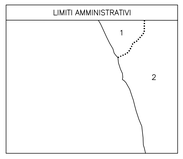

REGIONE :
Campania

PROVINCIA :
Salerno

COMUNE :
1 Pisciotta
2 Centola

ATTENDIBILITÀ : Per la posizione planimetrica 1,20 m; per le quote 0,75 m

DIREZIONE LAVORI
Dott. Ing. Vincenzo Parità
Dott. Arch. Marco Petillo

COLLAUDO
Prof. Ing. Antonio Coppola
Avv. Vincenzo de Rensis
Rag. Egidio Grasso

DITTA ESECUTRICE
Compagnia Generale Ripresaeree S.p.A.
Espoo 4,32121 Fontana Via Cremonese 35/A
E-mail: info@cgr.it
ANNO 2003

TRASPORTI

- Autostrada
- K. 17 Strada asfaltata, ciglio chilometrico, ponte
- Strada non asfaltata
- Percorso pedonale o ciclabile
- Strada in costruzione
- Sentiero facile
- Tratturo
- Mulattiera
- Mezzeria stradale e linea spartitraffico
- Strada in galleria
- Funivia, cabinovia
- Seggiovia
- Ferrovia a scartamento ordinario
- Ferrovia a scartamento ridotto
- Tranvia in sede propria e funicolare
- Ferrovia in costruzione
- Ferrovia in disarmo
- Ciglio massicciata
- Tratto ferrovia in galleria
- Imbocco galleria stradale e ferroviaria
- Passaggio a livello
- Aeroporto, eliporto
- Faro, fanale

COSTRUZIONI VARIE, IMPIANTI

- Edificio generico
- Edificio industriale
- Edificio del terziario industriale
- Edificio agricolo, stalla, ricovero animali
- Edificio di culto, campanile
- Cimitero
- Cappella, tabernacolo
- Torre, ciminiera
- Monumento
- Edificio in costruzione
- Edificio diroccato o rudere
- Corpo aggettante
- Container, abitazione precaria
- Portico o galleria sotto edificio
- Serra
- Tettoia o pensilina
- Baracca
- Serbatoio, cisterna, silos non rappresentabile e rappresentabile
- Campeggio
- RAF Raffineria
- DIS Discarica
- ROT Rottamaio
- Zona archeologica
- Scuola
- Spettacolo
- Ospedale
- Municipio
- Tribunale

SERVIZI

- Elettrodotto ad alta tensione, con tralicci
- Elettrodotto a media tensione, con pali
- Cabina elettrica, cabina di trasformazione
- Oleodotto
- Acquedotto sopraelevato
- Acquedotto interrato
- Metanodotto
- Antenna per telecomunicazione
- Depuratore
- Stazione, sottostazione elettrica
- Stazione di rifornimento e di servizio

OROGRAFIA

- 25 Curva di livello direttrice
- Curva di livello ordinaria
- Curva di livello ausiliaria
- Ciglio di frana
- Scarpata naturale o artificiale
- Grotta con accesso verticale, orizzontale
- Ghiaione, pietraia
- Sabbia, duna, deposito sabbioso
- Roccia
- Ciglio di area estrattiva, cava

IDROGRAFIA

- Corso d'acqua > 5 m
- Corso d'acqua < 5 m
- Canaletta irrigua o scolina
- Vasca o piscina, pozzo
- Abbeveratoio, fontana, sorgente
- Palude
- Briglia, pescaia, cascata
- Presa
- Condotta forzata
- Condotta forzata sotterranea

VEGETAZIONE

- Limite di coltura
- Limite di tagliata
- Limite di bosco
- Filare di alberi
- Filare di viti
- Filare di olivi
- Filare di agrumi
- Filare di frutteto
- Macchia, prato
- Bosco fitto
- Albero generico, vigneto
- Uliveto, frutteto
- Agrumeto, larice
- Ceduo, abete
- Faggio, pino
- Cipresso, eucalipto
- Leccio, quercia
- Pioppo, castagno

CONFINI

- Muro a secco
- Muro divisorio
- Muro di sostegno
- Palizzata, cancellata, rete, filo spinato
- Siepe
- Limite comunale
- Limite provinciale
- Limite regionale

PUNTI TOPOGRAFICI

- Vertice della rete IGM95
- Vertice della rete regionale di raffittimento
- Caposaldo di livellazione

Tutti i diritti di riproduzione e di rielaborazione "Riservati "alla Regione Campania