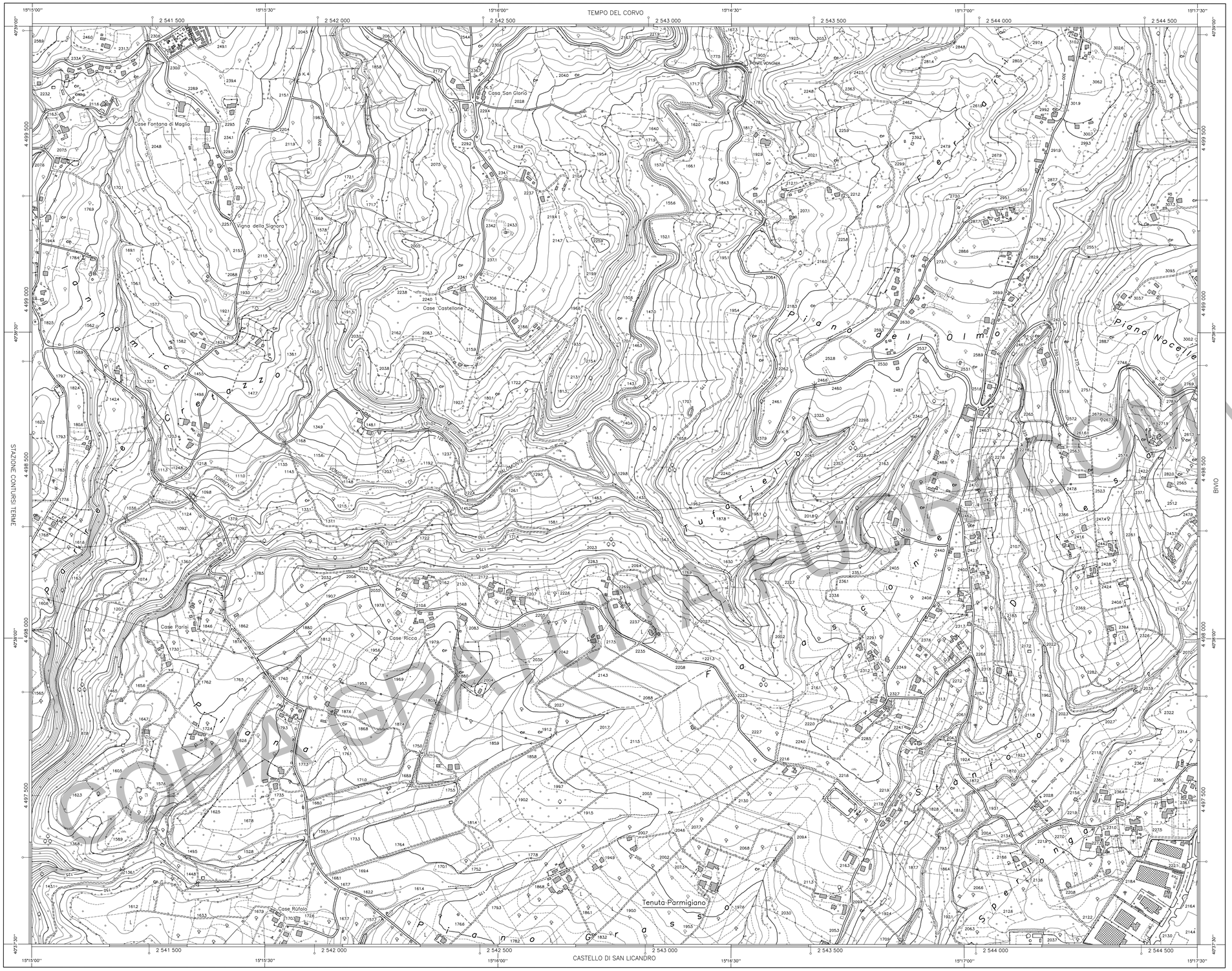

REGIONE CAMPANIA

SETTORE POLITICA DEL TERRITORIO
SERVIZIO CARTOGRAFIA

CARTA TECNICA NUMERICA REGIONALE

Elemento n° 468164

TENUTA PARMIGIANO

Scala 1:5 000

100 metri 0 250 500 metri

DATI INFORMATIVI
RAPPRESENTAZIONE CARTOGRAFICA: Conforme di Gauss–Boaga
SISTEMA DI RIFERIMENTO: Nazionale Gauss–Boaga
TAGLIO CARTOGRAFICO: Sistema Geografico Europeo Unificato
DATUM: Ellissoide internazionale con orientamento medio Europeo (ED. 50)
SISTEMA GEODETICO: ETRF 1989 – WGS 84
LONGITUDINE: Riferita a Greenwich
ALTIMETRIA: Riferita al livello medio del mare. (Mareografo di Genova 1942)
EQUIDISTANZA: Curve di livello ordinarie 5 m (per le curve tratteggiate 2,5 m)

COSTANTI DI TRASFORMAZIONE			
DA	A	Δ E	Δ N
Gauss–Boaga (Roma 40)	UTM–ED. 50	–2 019 941	187
Gauss–Boaga (Roma 40)	UTM–WGS 84	–2 020 009	–7
UTM–WGS 84	UTM–ED. 50	68	194

VERTICI E CAPOSALDI CONTENUTI NELL'ELEMENTO				
COORDINATE GAUSS–BOAGA E QUOTE				POSIZIONE
Vertice	E	N	Quota	
▽ 468358	2 542 488,70	4 499 758,58	231,52	▽ 468358

COORDINATE DEI VERTICI DELL'ELEMENTO						
SISTEMA			VERTICE			
			NO	NE	SO	SE
GEOGRAFICO ED. 50	λ		15°15'00''	15°17'30''	15°15'00''	15°17'30''
	φ		40°39'00''	40°39'00''	40°37'30''	40°37'30''
GAUSS–BOAGA (Roma 40) Fuso Est	N		4 499 826	4 499 837	4 497 051	4 497 062
	E		2 541 078	2 544 601	2 541 086	2 544 610
UTM–ED. 50 Fuso 33	N		4 500 013	4 500 024	4 497 238	4 497 249
	E		521 137	524 660	521 145	524 669
UTM–WGS 84	N		4 499 819	4 499 830	4 497 044	4 497 055
	E		521 069	524 592	521 078	524 602

La parametratura UTM ED. 50 è indicata in cornice con il segno convenzionale ——o
La graduazione geografica è riferita al sistema ED. 50
Le coordinate segnate in cornice sono nel sistema Gauss–Boaga (Roma 40)

SITUAZIONE 1:50 000 IGM		
449 Avellino	450 Sant'Angelo dei Lombardi	451 Melfi
467 Salerno	468 Èboli	469 Muro Lucano
486 Foce del Sele	487 Roccadaspide	488 Polla

SITUAZIONE 1:10 000 E 1:5 000			
01	02	03	04
05	06	07	08
09	10	11	12
13	14	15	16 — 1, 2, 3

DECLINAZIONE MAGNETICA, CONVERGENZA E MODULO DI DEFORMAZIONE LINEARE AL CENTRO DELL'ELEMENTO

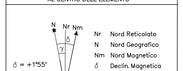

δ = +1°55'
γ = +0°11'
m =0,9996064

Nr Nord Reticolato
N Nord Geografico
Nm Nord Magnetico
δ Decln.Magnetica
γ Convergenza
m Modulo deformazione lineare

La declinazione magnetica è al 1 Gennaio 2000 e varia annualmente di +4'30''

FONTI DI COMPILAZIONE

Ripresa aerea del 13/07/98–06/07/98
Scala media dei fotogrammi: 1:13 000
Strisciata–fotogrammi: 228–404,405,406
Strisciata–fotogrammi: 229–35,36,37

LIMITI AMMINISTRATIVI

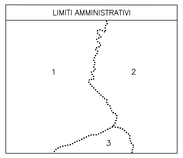

REGIONE :
Campania

PROVINCIA :
Salerno

COMUNE :
1 Contursi Terme
2 Palomonte
3 Sicignano degli Alburni

ATTENDIBILITÀ : Per la posizione planimetrica 1,20 m; per le quote 0,75 m

DIREZIONE LAVORI
Dott. Ing. Vincenzo Parità
Dott. Arch. Marco Petillo

COLLAUDO
Prof. Ing. Antonio Coppola
Avv. Vincenzo de Rensis
Rag. Egidio Grasso

DITTA ESECUTRICE
Compagnia Generale Ripresaeree S.p.A.
Parma 43010 Fontana Ma Cremonese 35/A
E–mail: info@cgr.it
ANNO 2003

TRASPORTI

- Autostrada
- Strada asfaltata, cippo chilometrico, ponte (K 17)
- Strada non asfaltata
- Percorso pedonale o ciclabile
- Strada in costruzione
- Sentiero facile
- Tratturo
- Mulattiera
- Mezzeria stradale e linea spartitraffico
- Strada in galleria
- Funivia, cabinovia
- Seggiovia
- Ferrovia a scartamento ordinario
- Ferrovia a scartamento ridotto
- Tranvia in sede propria e funicolare
- Ferrovia in costruzione
- Ferrovia in disarmo
- Ciglio massicciata
- Tratta ferrovia in galleria
- Imbocco galleria stradale e ferroviaria
- Passaggio a livello
- Aeroporto, eliporto
- Faro, fanale

COSTRUZIONI VARIE, IMPIANTI

- Edificio generico
- Edificio industriale
- Edificio del terziario industriale
- Edificio agricolo, stalla, ricovero animali
- Edificio di culto, campanile
- Cimitero
- Cappella, tabernacolo
- Torre, ciminiera
- Monumento
- Edificio in costruzione
- Edificio diroccato o rudere
- Corpo aggettante
- Container, abitazione precaria
- Portico o galleria sotto edificio
- Serra
- Tettoia o pensilina
- Baracca
- Serbatoio, cisterna, silos non rappresentabile e rappresentabile
- Campeggio
- (RAF) Raffineria
- (DIS) Discarica
- (ROT) Rottamaio
- Zona archeologica
- Scuola
- Spettacolo
- Ospedale
- Municipio
- Tribunale

SERVIZI

- Elettrodotto ad alta tensione, con tralicci
- Elettrodotto a media tensione, con pali
- Cabina elettrica, cabina di trasformazione
- Oleodotto
- Acquedotto sopraelevato
- Acquedotto interrato
- Metanodotto
- Antenna per telecomunicazione
- Depuratore
- Stazione, sottostazione elettrica
- Stazione di rifornimento e di servizio

OROGRAFIA

- Curva di livello direttrice
- Curva di livello ordinaria
- Curva di livello ausiliaria
- Ciglio di frana
- Scarpata naturale o artificiale
- Grotta con accesso verticale, orizzontale
- Ghiaione, pietraia
- Sabbia, duna, deposito sabbioso
- Roccia
- Ciglio di area estrattiva, cava

IDROGRAFIA

- Corso d'acqua > 5 m
- Corso d'acqua < 5 m
- Canaletta irrigua o scolina
- Vasca o piscina, pozzo
- Abbeveratoio, fontana, sorgente
- Palude
- Briglia, pescaia, cascata
- Presa
- Condotta forzata
- Condotta forzata sotterranea

VEGETAZIONE

- Limite di coltura
- Limite di tagliata
- Limite di bosco
- Filare di alberi
- Filare di viti
- Filare di olivi
- Filare di agrumi
- Filare di frutteto
- Macchia, prato
- Bosco fitto
- Albero generico, vigneto
- Uliveto, frutteto
- Agrumeto, larice
- Ceduo, abete
- Faggio, pino
- Cipresso, eucalipto
- Leccio, quercia
- Pioppo, castagno

CONFINI

- Muro a secco
- Muro divisorio
- Muro di sostegno
- Palizzata, cancellata, rete, filo spinato
- Siepe
- Limite comunale
- Limite provinciale
- Limite regionale

PUNTI TOPOGRAFICI

- Vertice della rete IGM95
- Vertice della rete regionale di rafittimento
- Caposaldo di livellazione

COPIA GRATUITA NON COMMERCIALE

Tutti i diritti di riproduzione e di rielaborazione "Riservati" alla Regione Campania