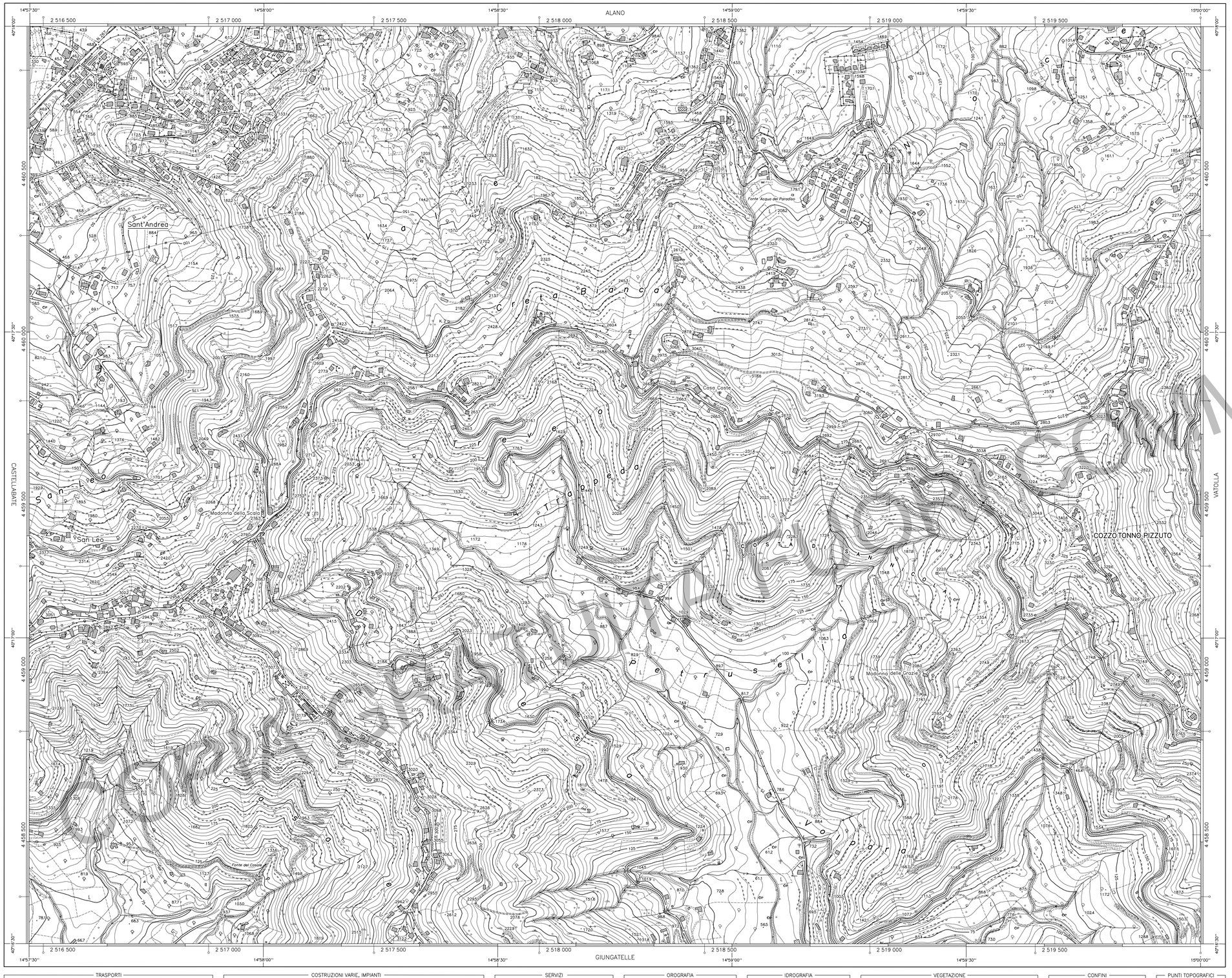

REGIONE CAMPANIA

SETTORE POLITICA DEL TERRITORIO
SERVIZIO CARTOGRAFIA

CARTA TECNICA NUMERICA REGIONALE

Elemento n° 502121

SANT'ANDREA

Scala 1:5 000

100 metri 0 250 500 metri

DATI INFORMATIVI
RAPPRESENTAZIONE CARTOGRAFICA: Conforme di Gauss–Boaga SISTEMA DI RIFERIMENTO: Nazionale Gauss–Boaga TAGLIO CARTOGRAFICO: Sistema Geografico Europeo Unificato DATUM: Ellissoide internazionale con orientamento medio Europeo (ED. 50) SISTEMA GEODETICO: ETRF 1989 – WGS 84 LONGITUDINE: Riferita a Greenwich ALTIMETRIA: Riferita al livello medio del mare. (Mareografo di Genova 1942) EQUIDISTANZA: Curve di livello ordinarie 5 m (per le curve tratteggiate 2,5 m)

COSTANTI DI TRASFORMAZIONE			
DA	A	Δ E	Δ N
Gauss–Boaga (Roma 40)	UTM–ED. 50	–2 019 941	187
Gauss–Boaga (Roma 40)	UTM–WGS 84	–2 020 008	–7
UTM–WGS 84	UTM–ED. 50	67	194

VERTICI E CAPOSALDI CONTENUTI NELL'ELEMENTO				
COORDINATE GAUSS–BOAGA E QUOTE				POSIZIONE
Vertice	E	N	Quota	
▽ 502554	2 518 458,92	4 460 696,31	163,15	▽ 502554
▽ 502577	2 518 742,77	4 458 473,09	74,14	
				▽ 502577

COORDINATE DEI VERTICI DELL'ELEMENTO					
SISTEMA		VERTICE			
		NO	NE	SO	SE
GEOGRAFICO ED. 50	λ	14°57'30''	15°00'00''	14°57'30''	15°00'00''
	φ	40°18'00''	40°18'00''	40°16'30''	40°16'30''
GAUSS–BOAGA (Roma 40) Fuso Est	N	4 460 946	4 460 945	4 458 171	4 458 170
	E	2 516 400	2 519 941	2 516 398	2 519 941
UTM–ED. 50 Fuso 33	N	4 461 133	4 461 132	4 458 358	4 458 357
	E	496 459	500 000	496 457	500 000
UTM–WGS 84	N	4 460 939	4 460 938	4 458 164	4 458 163
	E	496 392	499 933	496 390	499 933

La parametratura UTM ED. 50 è indicata in cornice con il segno convenzionale ——o
La graduazione geografica è riferita al sistema ED. 50
Le coordinate segnate in cornice sono nel sistema Gauss–Boaga (Roma 40)

SITUAZIONE 1:50 000 IGM

SITUAZIONE 1:10 000 E 1:5 000

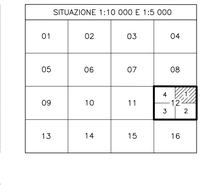

DECLINAZIONE MAGNETICA, CONVERGENZA E MODULO DI DEFORMAZIONE LINEARE AL CENTRO DELL'ELEMENTO



La declinazione magnetica è al 1 Gennaio 2000 e varia annualmente di +4'30''

FONTI DI COMPILAZIONE

Ripresa aerea del 04/06/98

Scala media dei fotogrammi: 1:13 000

Strisciata–fotogrammi: 318–4076,4077,4078

Strisciata–fotogrammi: 321–4130,4131,4132

LIMITI AMMINISTRATIVI

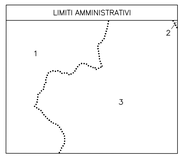

REGIONE :
Campania

PROVINCIA :
Salerno

COMUNE :
1 Castellabate
2 Laureana Cilento
3 Perdifumo

ATTENDIBILITÀ : Per la posizione planimetrica 1,20 m; per le quote 0,75 m

DIREZIONE LAVORI
Dott. Ing. Vincenzo Parità
Dott. Arch. Marco Petillo

COLLAUDO
Prof. Ing. Antonio Coppola
Avv. Vincenzo de Rensis
Rag. Egidio Grasso

DITTA ESECUTRICE

Compagnia Generale Ripresaeroe S.p.A.
Parma 43010 Fontevivo Via Cremonese 35/A
E–mail: info@cgr.it
ANNO 2003

TRASPORTI

- Autostrada
- Strada asfaltata, cippo chilometrico, ponte (K. 17)
- Strada non asfaltata
- Percorso pedonale o ciclabile
- Strada in costruzione
- Sentiero facile
- Tratturo
- Mulattiera
- Mezzeria stradale e linea spartitraffico
- Strada in galleria
- Funivia, cabinovia
- Seggiovia
- Ferrovia a scartamento ordinario
- Ferrovia a scartamento ridotto
- Tramvia in sede propria e funicolare
- Ferrovia in costruzione
- Ferrovia in disarmo
- Ciglio massicciata
- Tratto ferrovia in galleria
- Imbocco galleria stradale e ferroviaria
- Passaggio a livello
- Aeroporto, eliporto
- Faro, fanale

COSTRUZIONI VARIE, IMPIANTI

- Edificio generico
- Edificio industriale
- Edificio del terziario industriale
- Edificio agricolo, stalla, ricovero animali
- Edificio di culto, campanile
- Cimitero
- Cappella, tabernacolo
- Torre, ciminiera
- Monumento
- Edificio in costruzione
- Edificio diroccato o rudere
- Corpo aggettante
- Container, abitazione precaria
- Portico o galleria sotto edificio
- Serra
- Tettoia o pensilina
- Baracca
- Serbatoio, cisterna, silos non rappresentabile e rappresentabile
- Campeggio
- (RAF) Raffineria
- (DIS) Discarica
- (ROT) Rottamaio
- Zona archeologica
- Scuola
- Spettacolo
- Ospedale
- Municipio
- Tribunale

SERVIZI

- Elettrodotto ad alta tensione, con traliccio
- Elettrodotto a media tensione, con pali
- Cabina elettrica, cabina di trasformazione
- Oleodotto
- Acquedotto sopraelevato
- Acquedotto interrato
- Metanodotto
- Antenna per telecomunicazione
- Depuratore
- Stazione, sottostazione elettrica
- Stazione di rifornimento e di servizio

OROGRAFIA

- Curva di livello direttrice
- Curva di livello ordinaria
- Curva di livello ausiliaria
- Ciglio di frana
- Scarpata naturale o artificiale
- Grotta con accesso verticale, orizzontale
- Ghiaione, pietraia
- Sabbia, duna, deposito sabbioso
- Roccia
- Ciglio di area estrattiva, cava

IDROGRAFIA

- Corso d'acqua > 5 m
- Corso d'acqua < 5 m
- Canaletta irrigua o scolina
- Vasca o piscina, pozzo
- Abbeveratoio, fontana, sorgente
- Palude
- Briglia, pescaia, cascata
- Presa
- Condotta forzata
- Condotta forzata sotterranea

VEGETAZIONE

- Limite di coltura
- Limite di tagliata
- Limite di bosco
- Filare di alberi
- Filare di viti
- Filare di olivi
- Filare di agrumi
- Filare di frutteto
- Macchia, prato
- Bosco fitto
- Albero generico, vigneto
- Uliveto, frutteto
- Agrumeto, larice
- Ceduo, abete
- Faggio, pino
- Cipresso, eucalipto
- Leccio, quercia
- Pioppo, castagno

CONFINI

- Muro a secco
- Muro divisorio
- Muro di sostegno
- Palizzata, cancellata, rete, filo spinato
- Siepe
- Limite comunale
- Limite provinciale
- Limite regionale

PUNTI TOPOGRAFICI

- Vertice della rete IGM95
- Vertice della rete regionale di raffittimento
- Caposaldo di livellazione

Tutti i diritti di riproduzione e di rielaborazione "Riservati" alla Regione Campania

502121 SANT'ANDREA