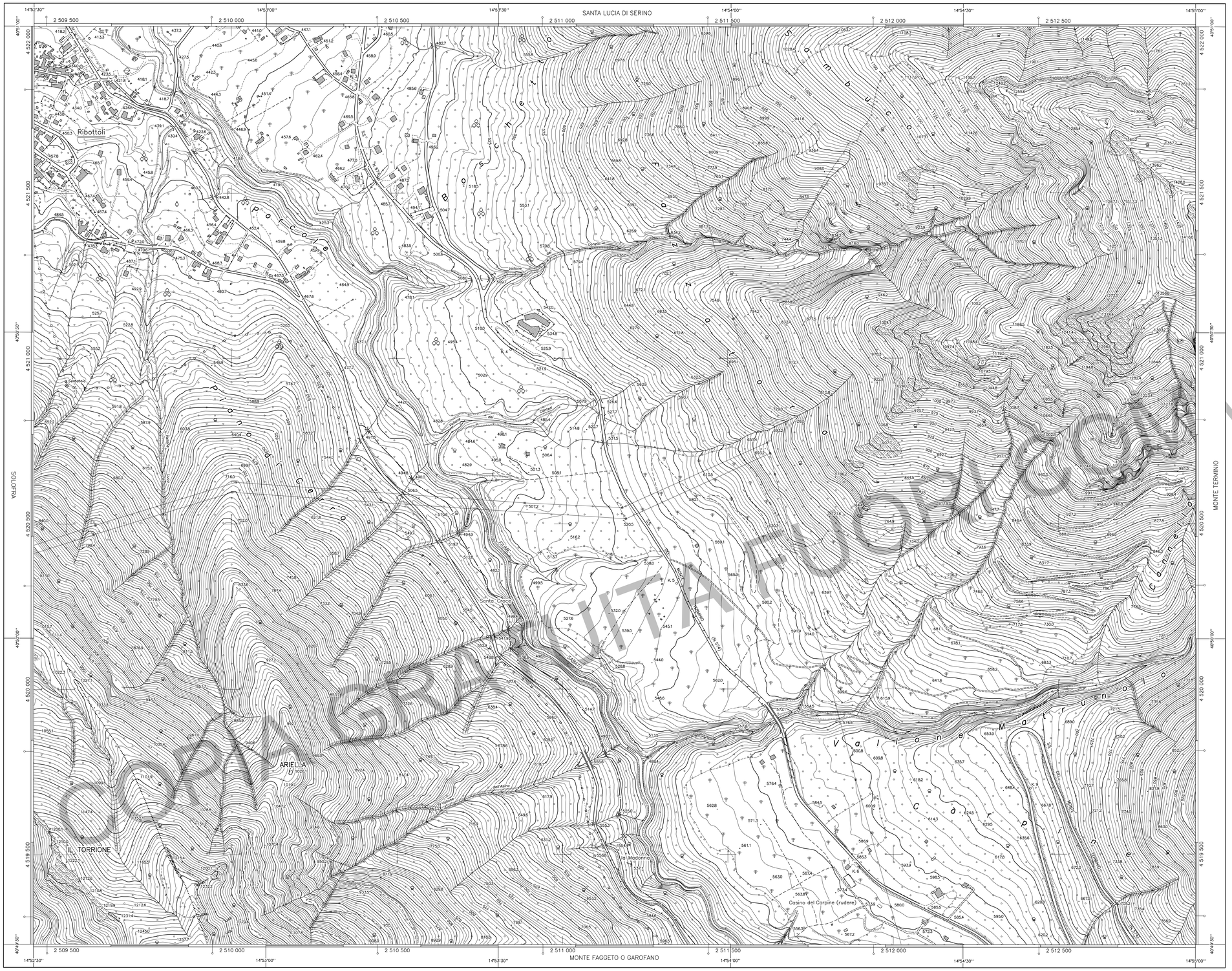

COPIA DIGITALE NON VALIDA A FINI LEGALI O COMMERCIALI

REGIONE CAMPANIA

SETTORE POLITICA DEL TERRITORIO
SERVIZIO CARTOGRAFIA

CARTA TECNICA NUMERICA REGIONALE

Elemento n° 449151

RIBOTTOLI

Scala 1:5 000

100 metri 0 250 500 metri

DATI INFORMATIVI
RAPPRESENTAZIONE CARTOGRAFICA: Conforme di Gauss–Boaga
SISTEMA DI RIFERIMENTO: Nazionale Gauss–Boaga
TAGLIO CARTOGRAFICO: Sistema Geografico Europeo Unificato
DATUM: Ellissoide internazionale con orientamento medio Europeo (ED. 50)
SISTEMA GEODETICO: ETRF 1989 – WGS 84
LONGITUDINE: Riferita a Greenwich
ALTIMETRIA: Riferita al livello medio del mare. (Mareografo di Genova 1942)
EQUIDISTANZA: Curve di livello ordinarie 5 m (per le curve tratteggiate 2,5 m)

COSTANTI DI TRASFORMAZIONE			
DA	A	Δ E	Δ N
Gauss–Boaga (Roma 40)	UTM–ED. 50	–2 019 941	187
Gauss–Boaga (Roma 40)	UTM–WGS 84	–2 020 009	–7
UTM–WGS 84	UTM–ED. 50	68	194

VERTICI E CAPOSALDI CONTENUTI NELL'ELEMENTO				
COORDINATE GAUSS–BOAGA E QUOTE				POSIZIONE
Vertice	E	N	Quota	
▽ 449217	2 510 631,33	4 520 447,58	519,98	▽ 449217

COORDINATE DEI VERTICI DELL'ELEMENTO					
SISTEMA		VERTICE			
		NO	NE	SO	SE
GEOGRAFICO ED. 50	λ	14°52'30"	14°55'00"	14°52'30"	14°55'00"
	φ	40°51'00"	40°51'00"	40°49'30"	40°49'30"
GAUSS–BOAGA (Roma 40) Fuso Est	N	4 522 006	4 522 001	4 519 230	4 519 226
	E	2 509 404	2 512 916	2 509 400	2 512 913
UTM–ED. 50 Fuso 33	N	4 522 192	4 522 188	4 519 417	4 519 413
	E	489 463	492 975	489 459	492 973
UTM–WGS 84	N	4 521 999	4 521 994	4 519 223	4 519 219
	E	489 395	492 907	489 391	492 904

La parametratura UTM ED. 50 è indicata in cornice con il segno convenzionale
La graduazione geografica è riferita al sistema ED. 50
Le coordinate segnate in cornice sono nel sistema Gauss–Boaga (Roma 40)

SITUAZIONE 1:50 000 IGM		
431 Caserta Est	432 Benevento	433 Ariano Irpino
448 Ercolano	449 Avellino	450 Sant'Angelo dei Lombardi
466 Sorrento	467 Salerno	468 Ebali

SITUAZIONE 1:10 000 E 1:5 000			
01	02	03	04
05	06	07	08
09	10	11	12
13	14	4 1 5 3 2	16

DECLINAZIONE MAGNETICA, CONVERGENZA E MODULO DI DEFORMAZIONE LINEARE AL CENTRO DELL'ELEMENTO



Nr Nord Reticolato
N Nord Geografico
Nm Nord Magnetico
δ Declin. Magnetica
γ Convergenza
m Modulo deformazione lineare

La declinazione magnetica è al 1 Gennaio 2000 e varia annualmente di +4'33"

LIMITI AMMINISTRATIVI

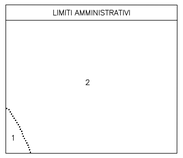

FONTI DI COMPILAZIONE

Ripresa aerea del 17/07/98–20/07/98
Scala media dei fotogrammi: 1:13 000
Strisciata–fotogrammi: 162–338,339,340
Strisciata–fotogrammi: 172–99,100,101

REGIONE :
Campania

PROVINCIA :
Avellino

COMUNE :
1 Solofra
2 Serino

ATTENDIBILITÀ : Per la posizione planimetrica 1,20 m; per le quote 0,75 m

TRASPORTI
- Autostrada
- K. 17 Strada asfaltata, cippo chilometrico, ponte
- Strada non asfaltata
- Percorso pedonale o ciclabile
- Strada in costruzione
- Sentiero facile
- Tratturo
- Mulattiera
- Mezzeria stradale e linea spartitraffico
- Strada in galleria
- Funivia, cabinovia
- Seggiovia
- Ferrovia a scartamento ordinario
- Ferrovia a scartamento ridotto
- Tranvia in sede propria e funicolare
- Ferrovia in costruzione
- Ferrovia in disarmo
- Ciglio massicciata
- Tratta ferrovia in galleria
- Imbocco galleria stradale e ferroviaria
- Passaggio a livello
- Aeroporto, eliporto
- 33E Faro, fanale

COSTRUZIONI VARIE, IMPIANTI
- Edificio generico
- Edificio industriale
- Edificio del terziario industriale
- Edificio agricolo, stalla, ricovero animali
- Edificio di culto, campanile
- Cimitero
- Cappella, tabernacolo
- Torre, ciminiera
- Monumento
- Edificio in costruzione
- Edificio diroccato o rudere
- Corpo aggettante
- Container, abitazione precaria
- Portico o galleria sotto edificio
- Serra
- Tettoia o pensilina
- Baracca
- Serbatoio, cisterna, silos non rappresentabile e rappresentabile
- Campeggio
- RAF Raffineria
- DIS Discarica
- ROT Rottamaio
- Zona archeologica
- Scuola
- Spettacolo
- Ospedale
- Municipio
- Tribunale

SERVIZI
- Elettrodotto ad alta tensione, con traliccio
- Elettrodotto a media tensione, con pali
- Cabina elettrica, cabina di trasformazione
- Oleodotto
- Acquedotto sopraelevato
- Acquedotto interrato
- Metanodotto
- Antenna per telecomunicazione
- Depuratore
- Stazione, sottostazione elettrica
- Stazione di rifornimento e di servizio

OROGRAFIA
- Curva di livello direttrice
- Curva di livello ordinaria
- Curva di livello ausiliaria
- Ciglio di frana
- Scarpata naturale o artificiale
- Grotta con accesso verticale, orizzontale
- Ghiaione, pietraia
- Sabbia, duna, deposito sabbioso
- Roccia
- Ciglio di area estrattiva, cava

IDROGRAFIA
- Corso d'acqua > 5 m
- Corso d'acqua < 5 m
- Canaletta irrigua o scolina
- Vasca o piscina, pozzo
- Abbeveratoio, fontana, sorgente
- Palude
- Briglia, pescaia, cascata
- Presa
- Condotta forzata
- Condotta forzata sotterranea

VEGETAZIONE
- Limite di coltura
- Limite di taglioto
- Limite di bosco
- Filare di alberi
- Filare di viti
- Filare di olivi
- Filare di agrumi
- Filare di frutteto
- Macchia, prato
- Bosco fitto
- Albero generico, vigneto
- Uliveto, frutteto
- Agrumeto, larice
- Ceduo, abete
- Faggio, pino
- Cipresso, eucalipto
- Leccio, quercia
- Pioppo, castagno

CONFINI
- Muro a secco
- Muro divisorio
- Muro di sostegno
- Palizzata, cancellata, rete, filo spinato
- Siepe
- Limite comunale
- Limite provinciale
- Limite regionale

PUNTI TOPOGRAFICI
- Vertice della rete IGM95
- Vertice della rete regionale di raffittimento
- Caposaldo di livellazione

DIREZIONE LAVORI
Dott. Ing. Vincenzo Parità
Dott. Arch. Marco Petillo

COLLAUDO
Prof. Ing. Antonio Coppola
Avv. Vincenzo de Rensis
Rag. Egidio Grasso

DITTA ESECUTRICE
Compagnia Generale Ripresaeree S.p.A.
Parma 43010 Fontevivo Via Cremonese 35/A
E–mail: info@cgr.it
ANNO 2003

Tutti i diritti di riproduzione e di rielaborazione *Riservati *alla Regione Campania

449151 RIBOTTOLI