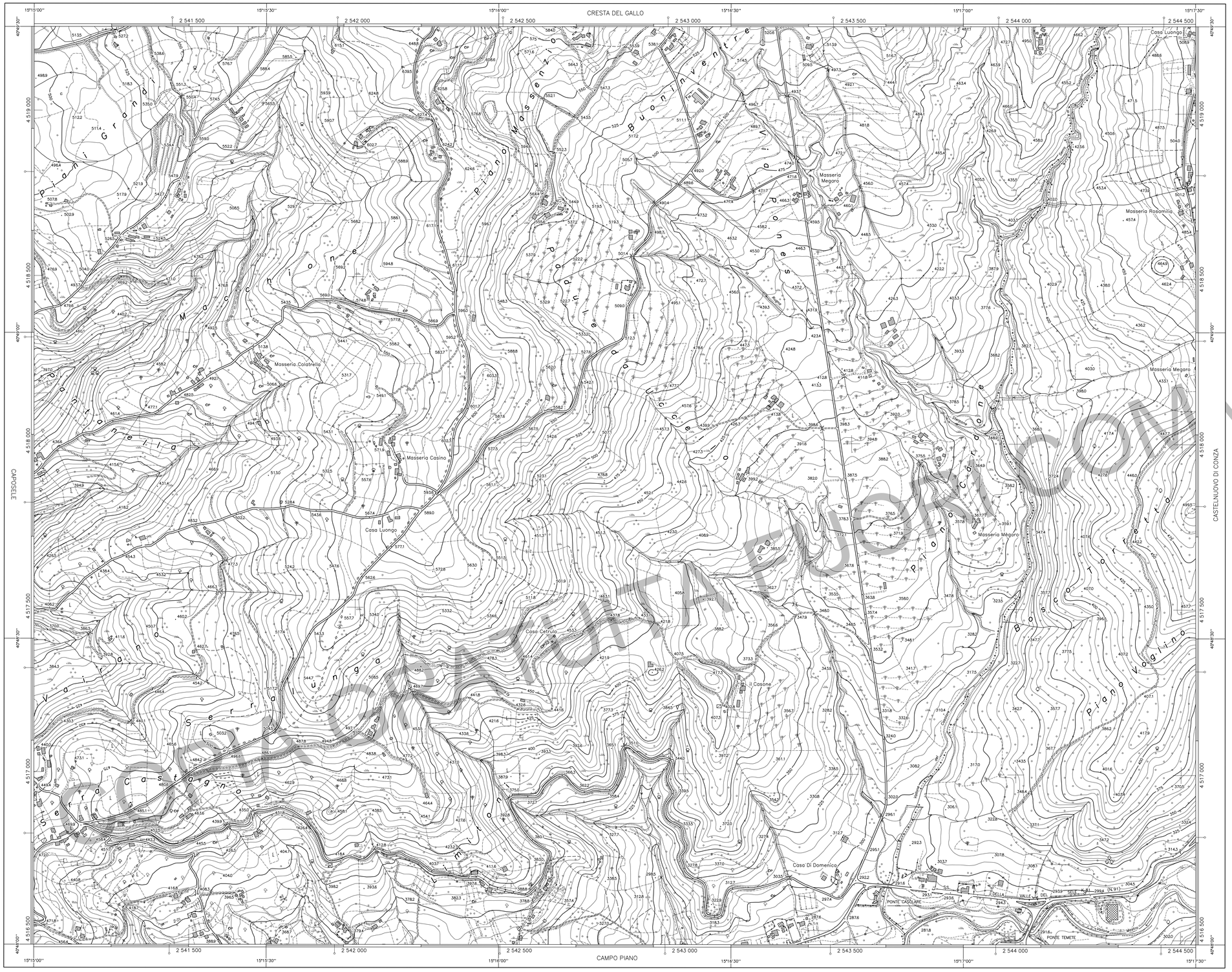

REGIONE CAMPANIA

SETTORE POLITICA DEL TERRITORIO
SERVIZIO CARTOGRAFIA

CARTA TECNICA NUMERICA REGIONALE

Elemento n° 450163

PONTE CASOLARE

Scala 1:5 000

100 metri 0 250 500 metri

DATI INFORMATIVI
RAPPRESENTAZIONE CARTOGRAFICA: Conforme di Gauss–Boaga
SISTEMA DI RIFERIMENTO: Nazionale Gauss–Boaga
TAGLIO CARTOGRAFICO: Sistema Geografico Europeo Unificato
DATUM: Ellissoide internazionale con orientamento medio Europeo (ED. 50)
SISTEMA GEODETICO: ETRF 1989 – WGS 84
LONGITUDINE: Riferita a Greenwich
ALTIMETRIA: Riferita al livello medio del mare. (Mareografo di Genova 1942)
EQUIDISTANZA: Curve di livello ordinarie 5 m (per le curve tratteggiate 2,5 m)

COSTANTI DI TRASFORMAZIONE

DA	A	Δ E	Δ N
Gauss–Boaga (Roma 40)	UTM–ED. 50	−2 019 941	186
Gauss–Boaga (Roma 40)	UTM–WGS 84	−2 020 009	−7
UTM–WGS 84	UTM–ED. 50	68	193

VERTICI E CAPOSALDI CONTENUTI NELL'ELEMENTO

COORDINATE GAUSS–BOAGA E QUOTE				POSIZIONE
Vertice	E	N	Quota	
▽ 450024	2 541 265,11	4 519 235,96	526,76	▽ 450024
▽ 450249	2 544 497,43	4 518 868,06	502,87	450249 ▽
▽ 450248	2 542 245,61	4 517 846,18	593,34	▽ 450248
▽ 450250	2 543 543,56	4 516 661,17	291,16	▽ 450250

COORDINATE DEI VERTICI DELL'ELEMENTO

SISTEMA		VERTICE NO	VERTICE NE	VERTICE SO	VERTICE SE
GEOGRAFICO ED. 50	λ	15°15'00''	15°17'30''	15°15'00''	15°17'30''
	φ	40°49'30''	40°49'30''	40°48'00''	40°48'00''
GAUSS–BOAGA (Roma 40) Fuso Est	N	4 519 253	4 519 264	4 516 478	4 516 488
	E	2 541 023	2 544 536	2 541 031	2 544 546
UTM–ED. 50 Fuso 33	N	4 519 439	4 519 450	4 516 664	4 516 675
	E	521 082	524 596	521 090	524 605
UTM–WGS 84	N	4 519 246	4 519 257	4 516 471	4 516 481
	E	521 014	524 527	521 022	524 537

La parametratura UTM ED. 50 è indicata in cornice con il segno convenzionale ——o
La graduazione geografica è riferita al sistema ED. 50
Le coordinate segnate in cornice sono nel sistema Gauss–Boaga (Roma 40)

SITUAZIONE 1:50 000 IGM

432 Benevento	433 Ariano Irpino	434 Candela
449 Avellino	450 Sant'Angelo dei Lombardi	451 Melfi
467 Salerno	468 Èboli	469 Muro Lucano

SITUAZIONE 1:10 000 E 1:5 000

01	02	03	04
05	06	07	08
09	10	11	12
13	14	15	4 1 16 2 3

DECLINAZIONE MAGNETICA, CONVERGENZA E MODULO DI DEFORMAZIONE LINEARE AL CENTRO DELL'ELEMENTO

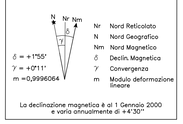

La declinazione magnetica è al 1 Gennaio 2000 e varia annualmente di +4'30''

LIMITI AMMINISTRATIVI

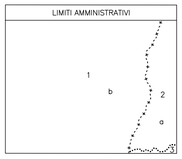

FONTI DI COMPILAZIONE

Ripresa aerea del 14/07/98–20/07/98
Scala media dei fotogrammi: 1:13 000
Strisciata–fotogrammi: 176–642,643,644
Strisciata–fotogrammi: 183–28,29,30

REGIONE :
Campania

PROVINCIA :
a Salerno
b Avellino

COMUNE :
1 Caposele
2 Castelnuovo di Conza
3 Laviano

ATTENDIBILITÀ : Per la posizione planimetrica 1,20 m; per le quote 0,75 m

COPIA NON UFFICIALE
COPIA NON UFFICIALE

TRASPORTI

- Autostrada
- Strada asfaltata, cippo chilometrico, ponte (K - 17)
- Strada non asfaltata
- Percorso pedonale o ciclabile
- Strada in costruzione
- Sentiero facile
- Tratturo
- Mulattiera
- Mezzeria stradale e linea spartitraffico
- Strada in galleria
- Funivia, cabinovia
- Seggiovia
- Ferrovia a scartamento ordinario
- Ferrovia a scartamento ridotto
- Tramvia in sede propria e funicolare
- Ferrovia in costruzione
- Ferrovia in disarmo
- Ciglio massicciato
- Tratto ferrovia in galleria
- Imbocco galleria stradale e ferroviaria
- Passaggio a livello
- Aeroporto, eliporto
- Faro, fanale

COSTRUZIONI VARIE, IMPIANTI

- Edificio generico
- Edificio industriale
- Edificio del terziario industriale
- Edificio agricolo, stalla, ricovero animali
- Edificio di culto, campanile
- Cimitero
- Cappella, tabernacolo
- Torre, ciminiera
- Monumento
- Edificio in costruzione
- Edificio diroccato o rudere
- Corpo aggettante
- Container, abitazione precaria
- Portico o galleria sotto edificio
- Serra
- Tettoia o pensilina
- Baracca
- Serbatoio, cisterna, silos non rappresentabile e rappresentabile
- Campeggio
- RAF Raffineria
- DIS Discarica
- ROT Rottamaio
- Zona archeologica
- Scuola
- Spettacolo
- Ospedale
- Municipio
- Tribunale

SERVIZI

- Elettrodotto ad alta tensione, con tralicci
- Elettrodotto a media tensione, con pali
- Cabina elettrica, cabina di trasformazione
- Oleodotto
- Acquedotto sopraelevato
- Acquedotto interrato
- Metanodotto
- Antenna per telecomunicazione
- Depuratore
- Stazione, sottostazione elettrica
- Stazione di rifornimento e di servizio

OROGRAFIA

- Curva di livello direttrice
- Curva di livello ordinaria
- Curva di livello ausiliaria
- Ciglio di frana
- Scarpata naturale o artificiale
- Grotta con accesso verticale, orizzontale
- Ghiaione, pietraia
- Sabbia, duna, deposito sabbioso
- Roccia
- Ciglio di area estrattiva, cava

IDROGRAFIA

- Corso d'acqua > 5 m
- Corso d'acqua < 5 m
- Condotta irrigua o scolina
- Vasca o piscina, pozzo
- Abbeveratoio, fontana, sorgente
- Palude
- Briglia, pescaia, cascata
- Presa
- Condotta forzata
- Condotta forzata sotterranea

VEGETAZIONE

- Limite di coltura
- Limite di tagliata
- Limite di bosco
- Filare di alberi
- Filare di viti
- Filare di olivi
- Filare di agrumi
- Filare di frutteto
- Macchia, prato
- Bosco fitto
- Albero generico, vigneto
- Uliveto, frutteto
- Agrumeto, larice
- Ceduo, abete
- Faggio, pino
- Cipresso, eucalipto
- Leccio, quercia
- Pioppo, castagno

CONFINI

- Muro a secco
- Muro divisorio
- Muro di sostegno
- Palizzata, cancellata, rete, filo spinato
- Siepe
- Limite comunale
- Limite provinciale
- Limite regionale

PUNTI TOPOGRAFICI

- Vertice della rete IGM95
- Vertice della rete regionale di raffittimento
- Caposaldo di livellazione

DIREZIONE LAVORI
Dott. Ing. Vincenzo Parità
Dott. Arch. Marco Petillo

COLLAUDO
Prof. Ing. Antonio Coppola
Avv. Vincenzo de Rensis
Rag. Egidio Grasso

DITTA ESECUTRICE
Compagnia Generale Ripresaeree S.p.A.
Palma 4,32/12 Fontana Ma Cremonese 26/A
E-mail: info@cgr93
ANNO 2003

Tutti i diritti di riproduzione e di rielaborazione "Riservati" alla Regione Campania

450163 PONTE CASOLARE